

Утверждена

Постановлением администрации  
(наименование документа об утверждении, включая наименование органов  
Партизанского городского округа  
государственной власти или органов местного самоуправления, принявших  
Партизанского края  
решение об утверждении схемы или подписавших соглашение  
о перераспределении земельных участков)  
от 21.02.2014 N 315-ПА

Схема расположения земельного участка или земельных  
участков на кадастровом плане территории

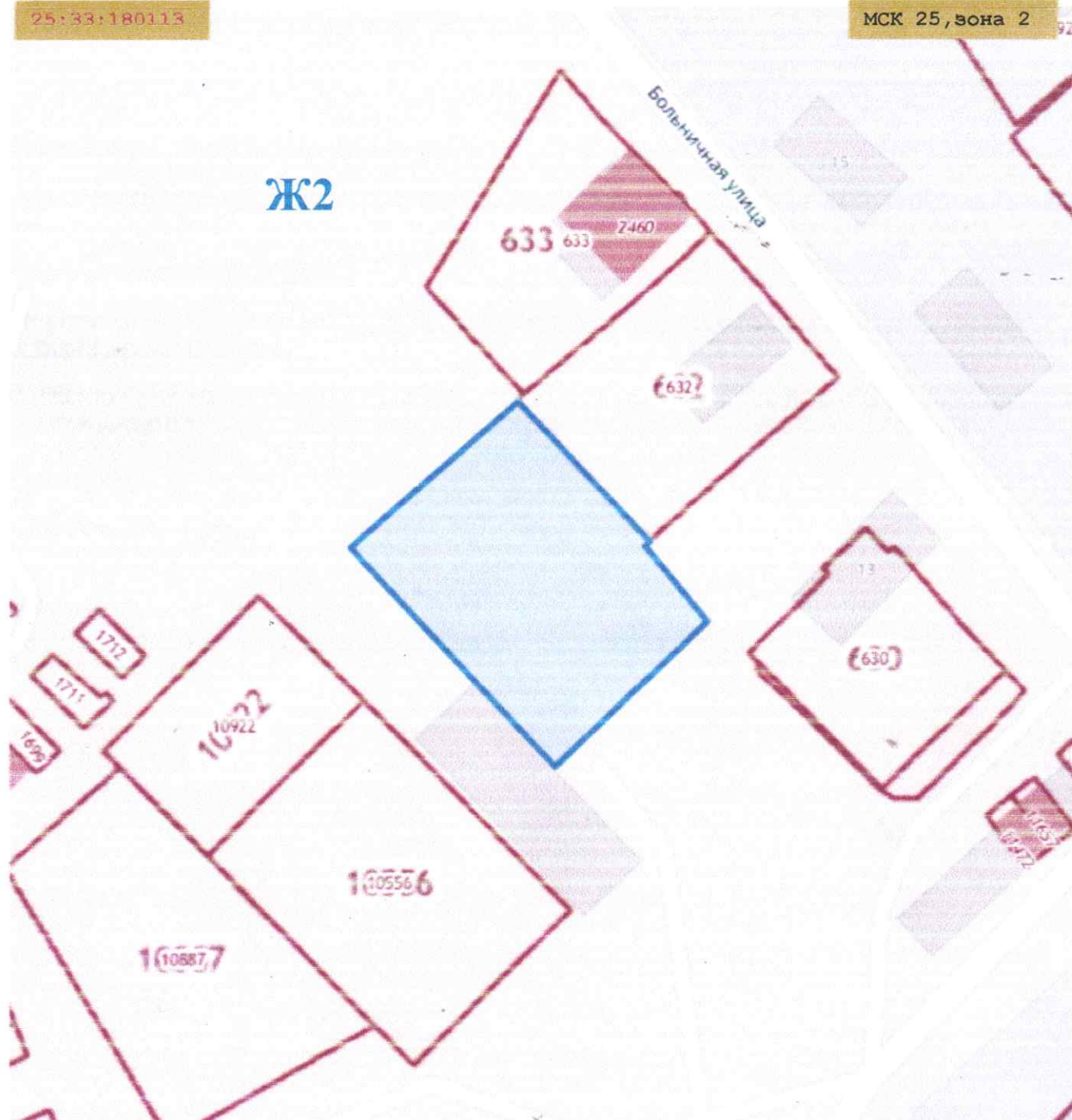
Условный номер земельного участка _____		
Площадь земельного участка <u>1200 м<sup>2</sup></u>		
Обозначение характерных точек границ	Координаты, м	
	X	Y
1	2	3
1	359951.13	2251281.53
2	359970.82	2251304.58
3	359951.71	2251322.38
4	359951.08	2251321.69
5	359940.76	2251330.25
6	359921.19	2251309.38
1	359951.13	2251281.53

Адрес (описание местоположения) земельного участка

местоположение установлено примерно в 40 м по направлению на юго-запад относительно ориентира – жилого дома, расположенного за пределами границ земельного участка. Почтовый адрес ориентира: Российская Федерация, край Приморский, МО Партизанский городской округ, г. Партизанск, ул. Больничная, дом 13 А



25:33:180113

МСК 25, зона 2



Масштаб 1:820

Условные обозначения:

-  - граница образуемого земельного участка, площадью 1200 м<sup>2</sup>
-  - граница земельного участка, стоящего на ГКУ
- Ж2** - обозначение территориальной зоны
- 25:33:180113** - обозначение кадастрового квартала образуемого земельного участка
- МСК 25, зона 2** - система координат